

UCHWAŁA NR X/115.....
RADY GMINY WIDAWA
z dnia 20. lipca 2015r.

w sprawie przystąpienia do sporządzenia miejscowego planu zagospodarowania przestrzennego dla działki nr ewid. 3/2 zlokalizowanej w miejscowości Widawa w gminie Widawa.

Na podstawie art. 18 ust. 2 pkt 5 ustawy z dnia 8 marca 1990 r. o samorządzie gminnym (Dz. U. z 2013 r. poz. 594 z późn. zm.) oraz art. 14 ust. 1 ustawy z dnia 27 marca 2003 r. o planowaniu i zagospodarowaniu przestrzennym (Dz. U. z 2015 r. poz. 199 i 443) Rada Gminy Widawa uchwala, co następuje:

§1

Przystępuje się do sporządzenia miejscowego planu zagospodarowania przestrzennego dla działki nr ewid. 3/2 zlokalizowanej w miejscowości Widawa w gminie Widawa.

§2.

Integralną część uchwały stanowi załącznik graficzny przedstawiający granice obszaru objętego projektem planu.

§3.

Wykonanie uchwały powierza się Wójtowi Gminy Widawa.

§4.

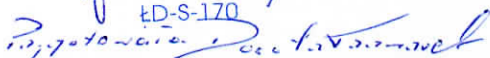
Uchwała wchodzi w życie z dniem podjęcia.

WÓJT

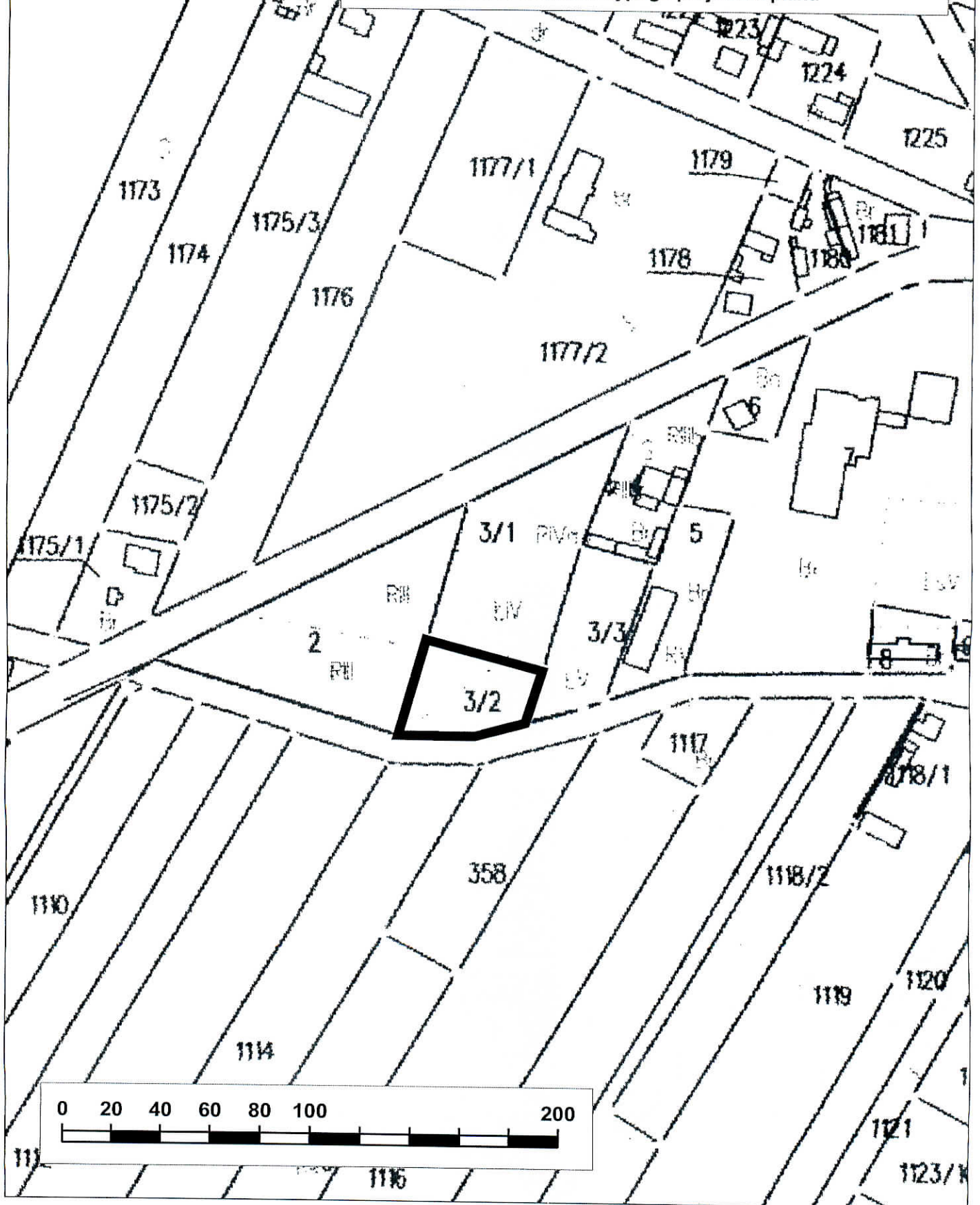
mgr Michał Włodarczyk

RADCA PRAWNY


Tomasz Marcin Kłos
ŁD-S-170


Tomasz Marcin Kłos

— granica obszaru objętego projektem planu




Uzasadnienie w sprawie przystąpienia do sporządzenia miejscowego planu zagospodarowania przestrzennego dla działki nr ewid. 3/2 zlokalizowanej w miejscowości Widawa w gminie Widawa.

Komenda powiatowa policji w Łasku, zwróciła się z wnioskiem do Wójty Gminy Widawa o zmianę w planie zagospodarowania przestrzennego dla działki oznaczonej nr ewid. 3/2 położonej w Widawie, z terenu pod zabudowę usługową, lokalizację usług oświaty na biurowo – administracyjną.

Działka oznaczona nr ewid. 3/2 położona w Widawie obecnie jest objęta miejscowym planem zagospodarowania przestrzennego gminy Widawa, który został zatwierdzony Uchwałą Nr XXVI/169/09 Rady Gminy Widawa z dnia 10 marca 2009 r. w sprawie miejscowego planu zagospodarowania przestrzennego dla obszarów położonych w miejscowościach: Brzyków, Chociw, Chrusty, Dąbrowa Widawska, Górki Grabińskie, Józefów Widawski, Łazów, Osieczno, Ochle, Patoki, Rogóźno, Restarzew Środkowy, Restarzew Cmentarny, Siemiechów, Wielka Wieś A, Wielka Wieś B, Widawa, Wola Kleszczowa, Zawady, Kolonia Zawady, Zborów, opublikowaną w Dzienniku Urzędowym Województwa Łódzkiego Nr 110, poz. 1103 z dnia 4 maja 2009 roku i stanowi tereny zabudowy usługowej oznaczone na rysunku planu symbolem 1 U5. Lokalizacja usług administracji i użyteczności publicznej nie została zaplanowana na terenie działki 3/2.

Zmiana zapisów w obowiązującym planie została zaproponowana w związku z planowaną budową komisariatu na przedmiotowej działce. Aby zamierzenie inwestycyjne jakim jest budowa komisariatu policji mogło być realizowane na działce oznaczonej nr ewid. 3/2 położonej w Widawie, gm. Widawa należy wykonać nowy plan miejscowy o granicach wyznaczonych jak na załączniku graficznym do niniejszej uchwały, który będzie uwzględniał niezbędne określenia dla planowanej inwestycji. Zmiana planu jest niezbędna do projektowanej realizacji budowy nowego budynku Komisariatu Policji w Widawie, wobec powyższego, mając na uwadze art.18 ust 2 pkt 5 ustawy o samorządzie gminnym podjęcie uchwały uważam za zasadne.

W Ó J T

mgr Michał Wodeński